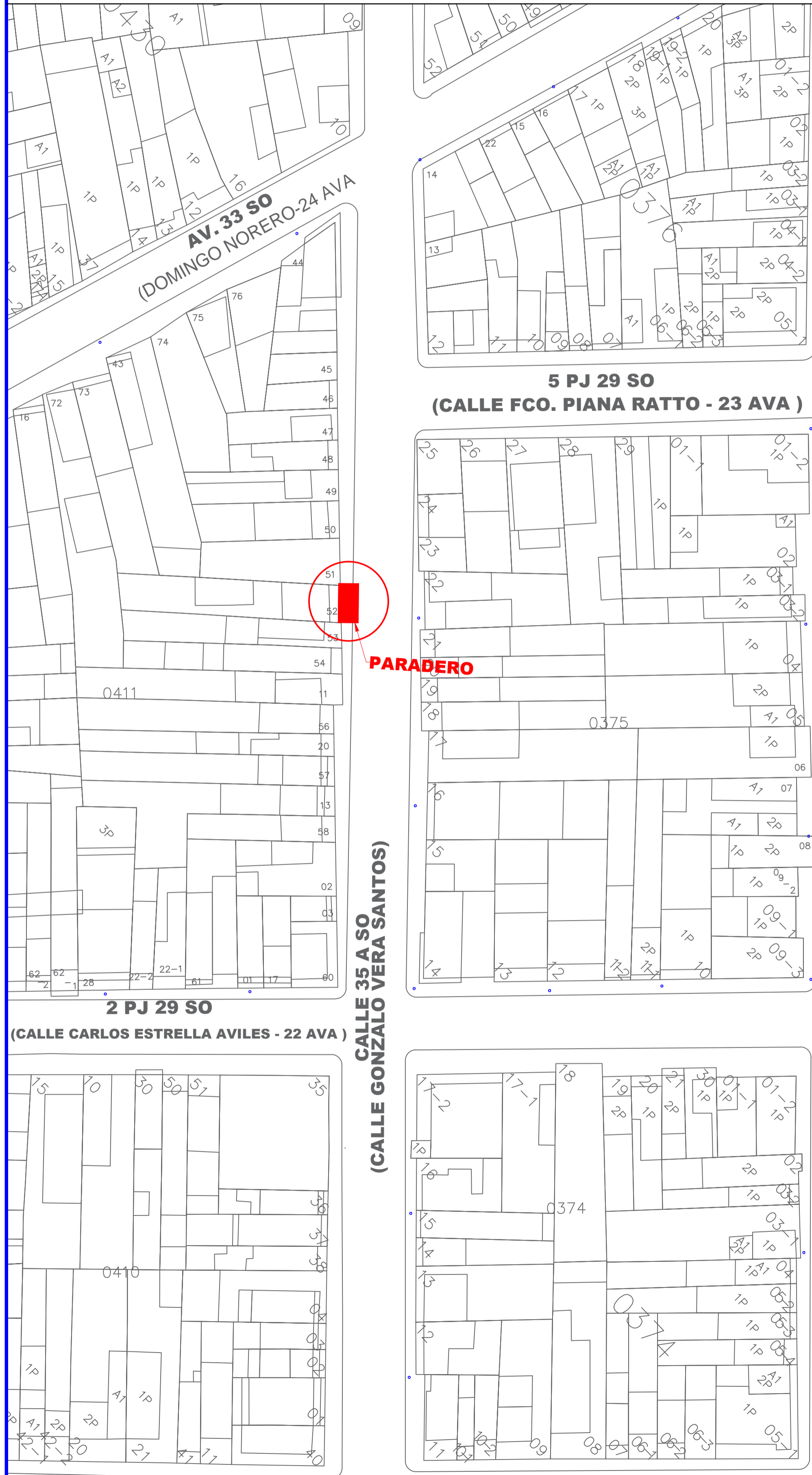
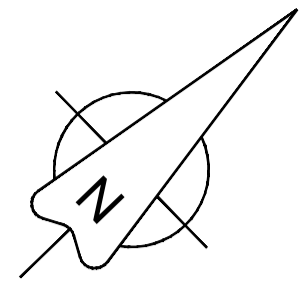


# UBICACIÓN DE PARADEROS DE TRANSPORTE PÚBLICO DE LA CIUDAD DE GUAYAQUIL

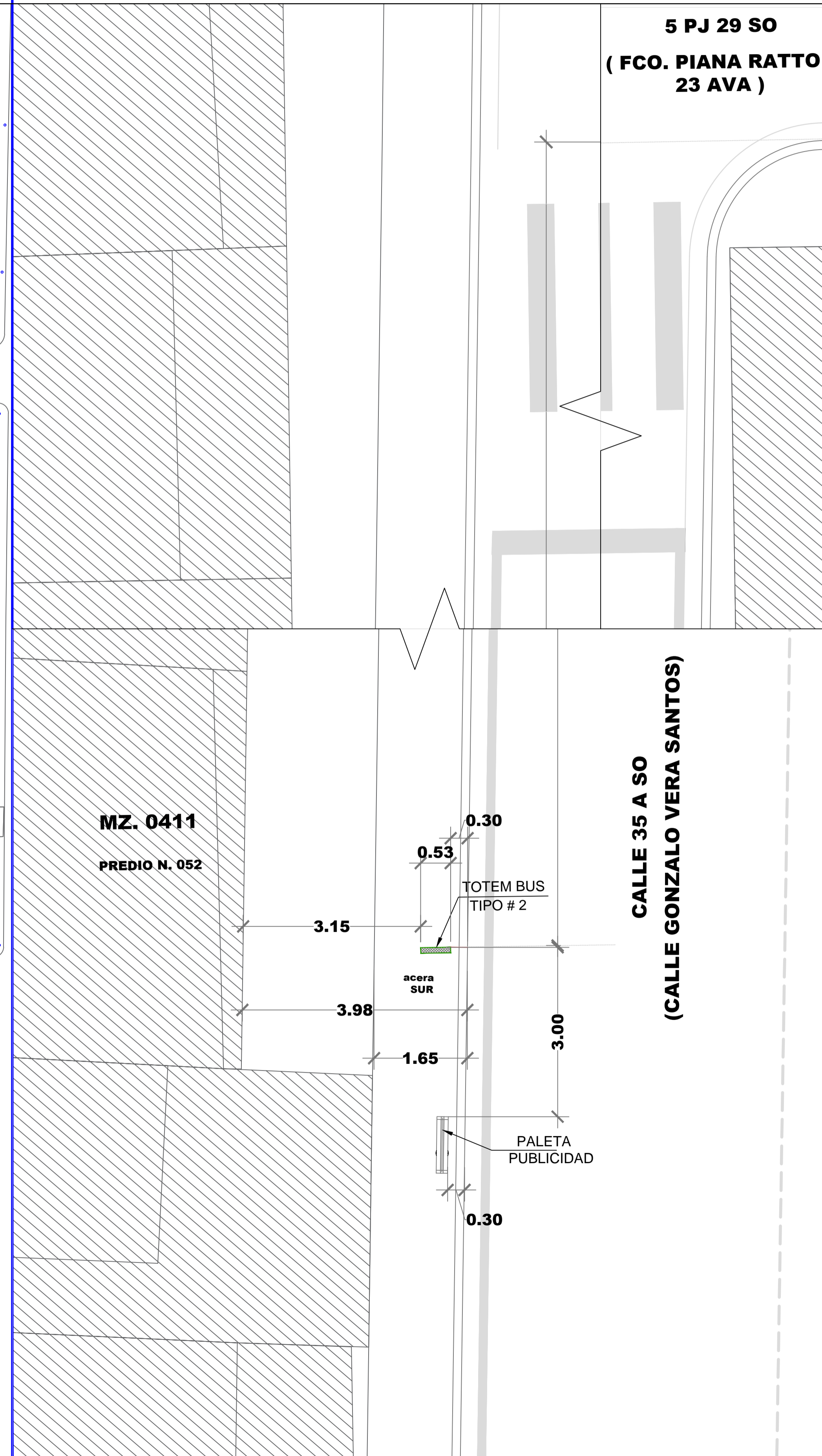
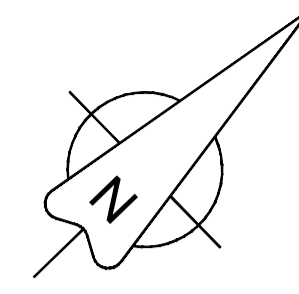
## UBICACIÓN MAPA CATASTRAL

ESCALA 1:1000



## PLANTA

ESCALA 1:100



## REG.FOTOGRAFICO



## DATOS

CODIGO DEL PARADERO: 42-0411-0052-15

DIRECCIÓN: CALLE 35 A SO ( GONZALO VERA SANTOS) Y 5PJ 29 SO  
( FCO. PIANA RATTO 23 AVA)

ACERA: SUR

ESTE PLANO ES PROPIEDAD DE LA M.I. MUNICIPALIDAD DE GUAYAQUIL



DIRECCIÓN DE URBANISMO, AVALÚOS  
Y ORDENAMIENTO TERRITORIAL  
SUBDIRECCIÓN DE PROYECTOS ESPECÍFICOS



EMPRESA PÚBLICA MUNICIPAL DE  
TRANSPORTE DE GUAYAQUIL  
DIRECCIÓN DE PLANIFICACIÓN DE  
TRÁNSITO

AB. ANDRÉS ROCHE  
GERENTE GENERAL EPMT

PROYECTO:  
**MOBILIARIO URBANO  
PARADEROS DENTRO DE LA  
CIUDAD DE GUAYAQUIL**

EQUIPO DE ESTUDIO:

ARQ. CESAR CALLE  
ARQ. ALEXANDRA MORÁN

ESCALA: INDICADAS

FECHA: SEPTIEMBRE DEL 2016

DIBUJO: ARQ. ALEXANDRA MORAN GARCIA

ARCHIVO: D:\...DATOS 2016\PARADEROS 2016\ CRISTO DEL CONSUELO/  
paradero-Cristo del consuelo-lamina 15.dwg

LAMINA:

**15**

ING. FERNANDO AMADOR  
DIRECTOR DE TRANSPORTE PÚBLICO EPMT

ARQ. JOSÉ MIGUEL RUBIO JAÉN  
DIRECTOR (E) DE URBANISMO, AVALÚOS Y ORDENAMIENTO TERRITORIAL

ING. FERNANDO NAVAS  
DIRECTOR DE TRANSITO EPMT

ARQ. GINO MERA GILER  
SUBDIRECTOR DE PROYECTOS ESPECÍFICOS